

## Határátkelők a közelben

*Ausztria*ba ((schengeni): Rábafüzes (Szentgotthárd) - 33 km, Alsószölnök - 44 km.

*Szlovéniába* (schengeni): Bajánsenye - 18 km, Nemesnép - 26 km, Magyarszombatfa - 27 km,  
Kercaszomor - 30 km, Kétvölgy - 39 km, Rédics - 40 km, Felsőszölnök - 46 km.

*Horvátországba*: Letenye - 64 km.

### Közérdekű információk

**Tourinform**: Óriszentpéter, Siskaszer 26/A – 14 km.

**benzinkút**: Zalalövő, Kossuth Lajos utca 18. – 5 km,  
Óriszentpéter, Városszer 22. – 14 km.

**bankautomata**: Zalalövő, Szabadság tér 1. – 5 km,  
Óriszentpéter, Városszer 106. – 14 km

**orvosi ügyelet**: Óriszentpéter, Kovácsszer 4/b. Egészség ház - 14 km

**gyógyszertár**: Zalalövő, Kossuth utca 2/a. – 5 km.  
Óriszentpéter, Városszer 26. – 14 km.

**posta**: Zalalövő, Kossuth Lajos utca 5. – 5 km,  
Óriszentpéter, Városszer 106. – 14 km.

**bolt**: Hegyhátszentjakab, Kossuth utca 41.

**bevásárlóközpont**:

COOP, CBA, REÁL: Zalalövő – 5 km, Óriszentpéter – 14 km.

TESCO: Körmend – 19 km, Zalaegerszeg – 30 km.

Lidl: Körmend – 19 km, Zalaegerszeg – 30 km.

Penny: Körmend – 19 km, Zalaegerszeg – 30 km, Lenti – 33 km,  
Szentgotthárd – 38 km.

Plaza: Zalaegerszeg – 30 km.

**kerékpárkölcsonzés**: Óriszentpéter – 14 km; Szalafő – 20 km.

### Városok a közelben

Megyeszékhely, megyei jogú város:

Zalaegerszeg – 30 km,

Szombathely – 45 km,

Nagykanizsa – 82 km.

Járási székhely:

Körmend – 19 km,

Lenti – 33 km,

Szentgotthárd – 38 km.

Kisváros:

Zalalövő – 5 km,

Óriszentpéter – 14 km.

*Ausztriában:*

Németújvár (Güssing) – 40 km,

Gyanafalva (Jennersdorf) – 50 km.

*Szlovéniában:*

Lendva (Lendava) – 42 km,

Muraszombat (Murska Sobota) – 48 km

### Főbb látnivalók a közelben

► Salla (Municipium Aelium), Borostyánút (Via Sucinaria): Zalalövő – 5 km.

► Árpád-kori templom: Hegyhátszentjakab, Szőce - 3 km, Óriszentpéter – 14 km, Velemér – 30 km.

► Tájház: Nagyrákos – 10 km.

► Skansen: Szalafő (Pityeszer) – 20 km.

► Fazekasház: Magyarszombatfa – 27 km

► Harangláb: Csöde - 3 km, Pankasz - 7 km, Daraboshegy – 15 km, Felsőszenterzsébet – 20 km,  
Magyarföld – 23 km, Magyarszombatfa-Gödörháza – 27 km, Kercaszomor-Szomoróc – 30 km,  
Orfalu – 33 km, Kétvölgy – 40 km.

► Tőzegmohás láprét: Szőce – 3 km.

► Vadászkiállítás: Magyarszombatfa – 25 km.

► Múzeum: Dr. Batthyány-Strattmann László Múzeum, Körmend – 19 km.

► Strand, fürdés

Vadása-tó (helyben: Hegyhátszentjakab),  
Borostyán-tó (Zalalövő – 3 km).

► Szabadstrand

Hársas-tó (Szentgotthárd-Máriaújfalu – 30 km).

► Csónakázás, szörfözés

Borostyán-tó (Zalalövő – 3 km).

► Termálvíz

Termálfürdő és energiapark - Lenti – 33 km,

Spa & Wellness - Szentgotthárd – 38 km.

► Lovaglás, kocsikázás

az Őrségi Nemzeti Parkban (szolgáltatás helyben,  
Hegyhátszentjakabon is).

► Horgászat

Vadása-tó (helyben: Hegyhátszentjakab),  
Borostyán-tó (Zalalövő – 3 km),

Hársas-tó (Szentgotthárd-Máriaújfalu – 30 km),

Bajánsenyei-tó (Bajánsenye – 20 km).

Horgászható halak a hegyhátszentjakabi

Vadása-tóban:

ponty, amur, keszegfélék, süllő, balin, kárász.

► Vadászat

az Őrségi Nemzeti Park területén (helyben).

Vadászható vadak elsősorban:

őz, gímszarvas, vaddisznó, nyúl, fácán; egyéb vadak  
pl. borz, róka.





## Ninszianna Apartman

2 ●●

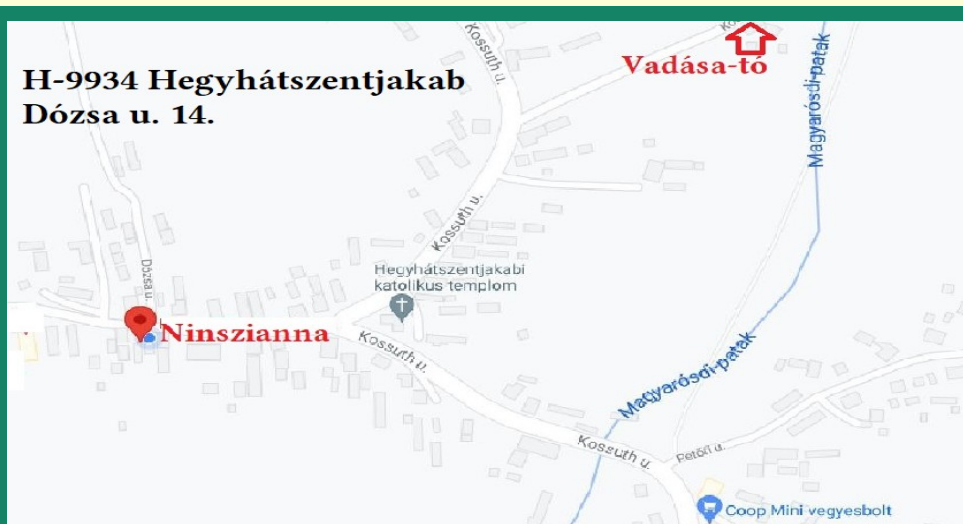
+

2 ●●



parkoló  
wifi  
tévé  
önellátás

[Online foglalás](#) +36 30 511 7726 [ninszianna@gmail.com](mailto:ninszianna@gmail.com)



<https://ninszianna.mozello.hu/>