

Határátkelők a közelben

Ausziába ((schengeni): Rábafüzes (Szentgotthárd) - 33 km, Alsószölnök - 44 km
Szlovéniába (schengeni): Bajánsenye - 18 km, Nemesnép - 26 km, Magyarszombatfa - 27 km,
 Kercaszomor - 30 km, Kétvölgy - 39 km, Rédics - 40 km, Felsőszölnök - 46 km
Horvátországba: Letenye - 64 km

Közérdekű információk

Tourinform: Óriszentpéter, Siskaszer 26/A - 14 km
benzinkút: Óriszentpéter, Városszer 22. - 14 km
bankautomata: Zalalövő, Szabadság tér 1. - 5 km
 Óriszentpéter, Városszer 106. 14 km
orvosi ügyelet: Óriszentpéter, Kovácsszer 4/b. Egészség ház - 14 km
gyógyszertár: Zalalövő, Kossuth utca 2/a. - 5 km
 Óriszentpéter, Városszer 26. - 14 km
posta: Zalalövő, Kossuth Lajos utca 5. - 5 km
 Óriszentpéter, Városszer 106. - 14 km
bolt: Hegyhátszentjakab, Kossuth utca 41.
bevásárlóközpont:
COOP, CBA, REÁL: Zalalövő – 5 km, Óriszentpéter - 14 km
TESCO: Körmend - 19 km, Zalaegerszeg - 30 km
Lidl: Körmend - 19 km, Zalaegerszeg - 30 km
Penny: Körmend - 19 km, Zalaegerszeg - 30 km, Lenti - 33 km, Szentgotthárd - 38 km
Plaza: Zalaegerszeg - 30 km

Városok a közelben

Megyeszékhely, megyei jogú város:

Zalaegerszeg - 30 km

Szombathely - 45 km

Járási székhely:

Körmend - 19 km

Lenti - 33 km

Szentgotthárd - 38 km

Kisváros:

Zalalövő - 5 km

Óriszentpéter - 14 km

Ausziában:

Németújvár (Güssing) - 40 km

Gyanafalva (Jennersdorf) - 50 km

Szlovéniában:

Lendva (Lendava) - 42 km

Muraszombat (Murska Sobota) - 48 km

Főbb látnivalók a közelben

- ▶ Salla (Municipium Aelium), Borostyánút (Via Sucinaria): Zalalövő - 5 km
- ▶ Árpád-kori templom: Hegyhátszentjakab, Szőce - 3 km, Óriszentpéter - 14 km, Velemér - 30 km
- ▶ Tájház: Nagyrákos - 10 km
- ▶ Skanzen: Szalafő (Pityeszer) - 20 km
- ▶ Fazekasház: Magyarszombatfa - 27 km
- ▶ Harangláb: Csöde - 3 km, Pankasz - 7 km, Daraboshegy - 15 km, Felsőszenterzsébet - 20 km, Magyarföld - 23 km, Magyarszombatfa-Gödörháza - 27 km, Kercaszomor-Szomoróc - 30 km, Orfalu - 33 km, Kétvölgy - 40 km
- ▶ Tőzegmohás láprét: Szőce – 3 km
- ▶ Vadászkiállítás: Magyarszombatfa – 27 km
- ▶ Múzeum: Dr. Batthyány-Strattmann László Múzeum, Körmend – 19 km

▶ Strand, fürdés

Vadása-tó (helyben: Hegyhátszentjakab)

Borostyán-tó (Zalalövő - 3 km)

Hársas-tó (Szentgotthárd-Máriaújfalu - 30 km)

▶ Csónakázás, szörfözés

Borostyán-tó (Zalalövő - 3 km)

▶ Termálvíz

Termálfürdő és energiapark - Lenti - 33 km

Spa & Wellness - Szentgotthárd - 38 km

▶ Lovaglás, kocsikázás

az Őrségi Nemzeti Parkban (szolgáltatás helyben, Hegyhátszentjakabon is).

▶ Túrázás, erdei séta

az Őrségi Nemzeti Parkban (helyben).

▶ Horgászat

Vadása-tó (helyben: Hegyhátszentjakab)

Borostyán-tó (Zalalövő - 3 km)

Hársas-tó (Szentgotthárd-Máriaújfalu - 30 km)

Horgászható halak a hegyhátszentjakabi Vadása-tóban: ponty, amur, keszegfélék, süllő, balin, kárász.

Horgászjegy: Hegyhátszentjakab, Vegyesbolt, Kossuth utca 41.

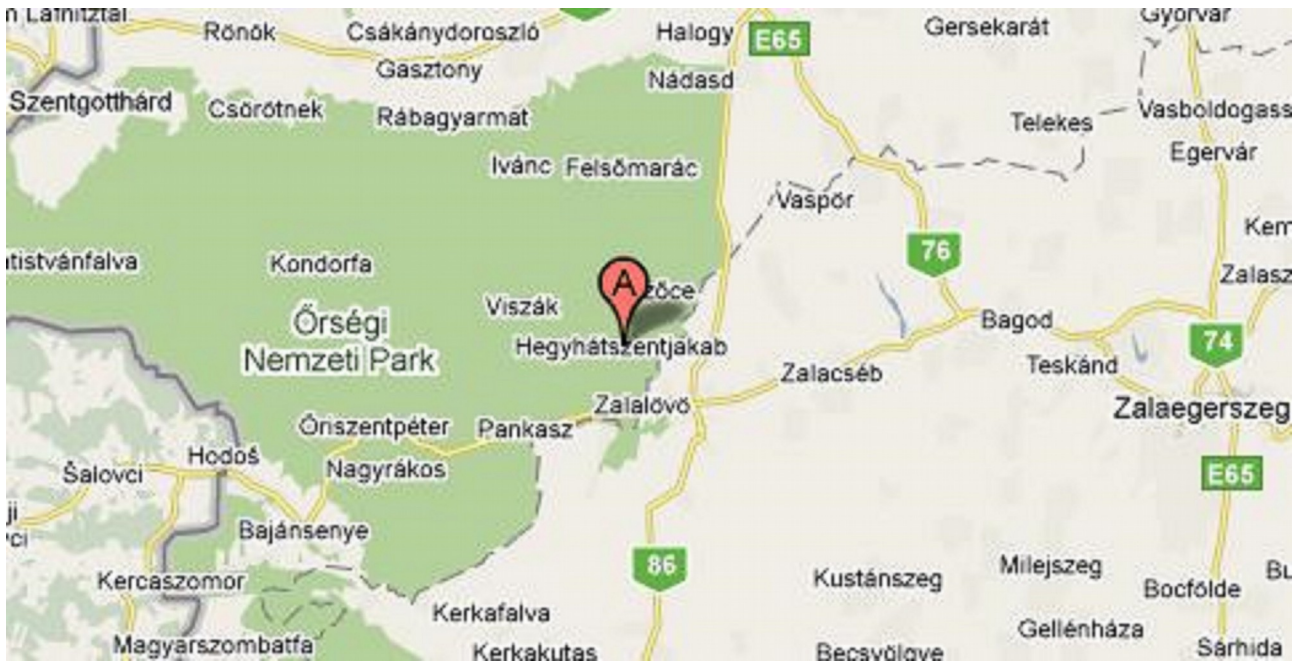
▶ Vadászat



az Őrségi Nemzeti Park területén (helyben).

Vadászható vadak elsősorban: őz, gímszarvas, vaddisznó, nyúl, fácán; egyéb vadak pl. borz, róka.

Őrségi Vadásztársaság:

9941 Óriszentpéter, Galamboszer 37.



A map showing the location of Szőce and Hegyhátszentjakab in the Órségi Nemzeti Park. The map highlights the area around Szőce and Hegyhátszentjakab, with labels for Órimagyarósd, Szőce, Hegyhátszentjakab, Kistrákos, Zalaalövő, Pankasz, and Nagyrákos. Road 86 is also visible.	<p> Magyar: +36 30 445 2595 +36 30 732 7258 +36 30 511 7726</p> <p>English, Italiano: +39 324 547 02 68</p>	<p> <u>ninszianna@gmail.com</u></p> <p><u>https://ninszianna.com/</u></p> <p>English: <u>ninszianna.mozello.hu/home/</u></p> <p><u>facebook.com/ninsziannacom</u></p> <p><u>twitter.com/ninszianna</u></p>
--	--	---

H-9934 Hegyhátszentjakab, Dózsa utca 14.

